

«СОГЛАСОВАНО»  
Первый заместитель руководителя  
Исполнительного комитета  
Зеленодольского муниципального района  
А.В. Старостин



«УТВЕРЖДАЮ»  
Заведующий МБДОУ «Детский  
сад комбинированного вида №15  
«Ромашка» ЗМР РТ»  
О.А. Будкина  
«03 февраля» 2020г.



«СОГЛАСОВАНО»  
Начальник ОГИБДД ОМВД  
России по Зеленодольскому району  
подполковник полиции  
Р.И. Идиятуллин



## ПАСПОРТ

дорожной безопасности

Муниципального бюджетного дошкольного образовательного учреждения  
«Детский сад комбинированного вида № 15 «Ромашка»  
Зеленодольского муниципального района Республики Татарстан»

2020

## Общие сведения

Муниципальное бюджетное дошкольное образовательное учреждение  
«Детский сад комбинированного вида №15 «Ромашка»  
Зеленодольского муниципального района Республики Татарстан»

**Юридический адрес:** 422544, Республика Татарстан, город Зеленодольск,  
улица северная, дом 1

**Фактический адрес:** 422544, Республика Татарстан, город Зеленодольск,  
улица северная, дом 1

Руководители образовательного учреждения

**Заведующий** Будкина Ольга Александровна, тел.8(84371)5-13-38

**Старший воспитатель** Горбунова Елена Константиновна,  
тел.8(84371)5-13-38

Ответственные работники  
муниципального органа  
образования

\_\_\_\_\_

(должность)

\_\_\_\_\_

(фамилия, имя, отчество)

(телефон)

Ответственные от  
Госавтоинспекции

Инспектор дорожного надзора ОГИБДД  
Абраров Р.Э., тел. 4-30-39  
(телефон)

Ответственные работники  
за мероприятия по профилактике  
детского травматизма

воспитатель Амирова Мусфира Дамировна

Руководитель или ответственный  
работник дорожно-эксплуатационной  
организации, осуществляющей  
содержание улично-дорожной  
сети (УДС)\*

Нигматуллин А.И. тел. 8-9053-13-47-47

Руководитель или ответственный  
работник дорожно-эксплуатационной  
организации, осуществляющей  
содержание технических средств  
организации дорожного  
движения (ТСОДЦ)\*

Ибрагимов Д.Р. тел. (884371)4-84-77

**Количество учащихся** 184 воспитанника

**Наличие уголка по БДД** имеется в каждой возрастной группе

**Наличие класса по БДД** имеется

**Наличие автогородка (площадки) по БДД** имеется площадка с  
разметкой

**Время занятий в образовательном учреждении:**

Дети находятся в дошкольном учреждении пять дней в неделю,  
с 07.30 до 18.30, выходные - суббота, воскресенье

Телефоны оперативных служб: 01 -  
МЧС 02-полиция  
3 - скорая помощь  
4 -служба газа  
5 - АДС

Дорожно-эксплуатационные организации, осуществляющие содержание УДС и ТСОДЦ, несут ответственность в соответствии с законодательством Российской Федерации (Федеральный закон «О безопасности дорожного движения» от 10 декабря 1995 г. № 196-ФЗ, Кодекс Российской Федерации об административных правонарушениях, Гражданский кодекс Российской Федерации).

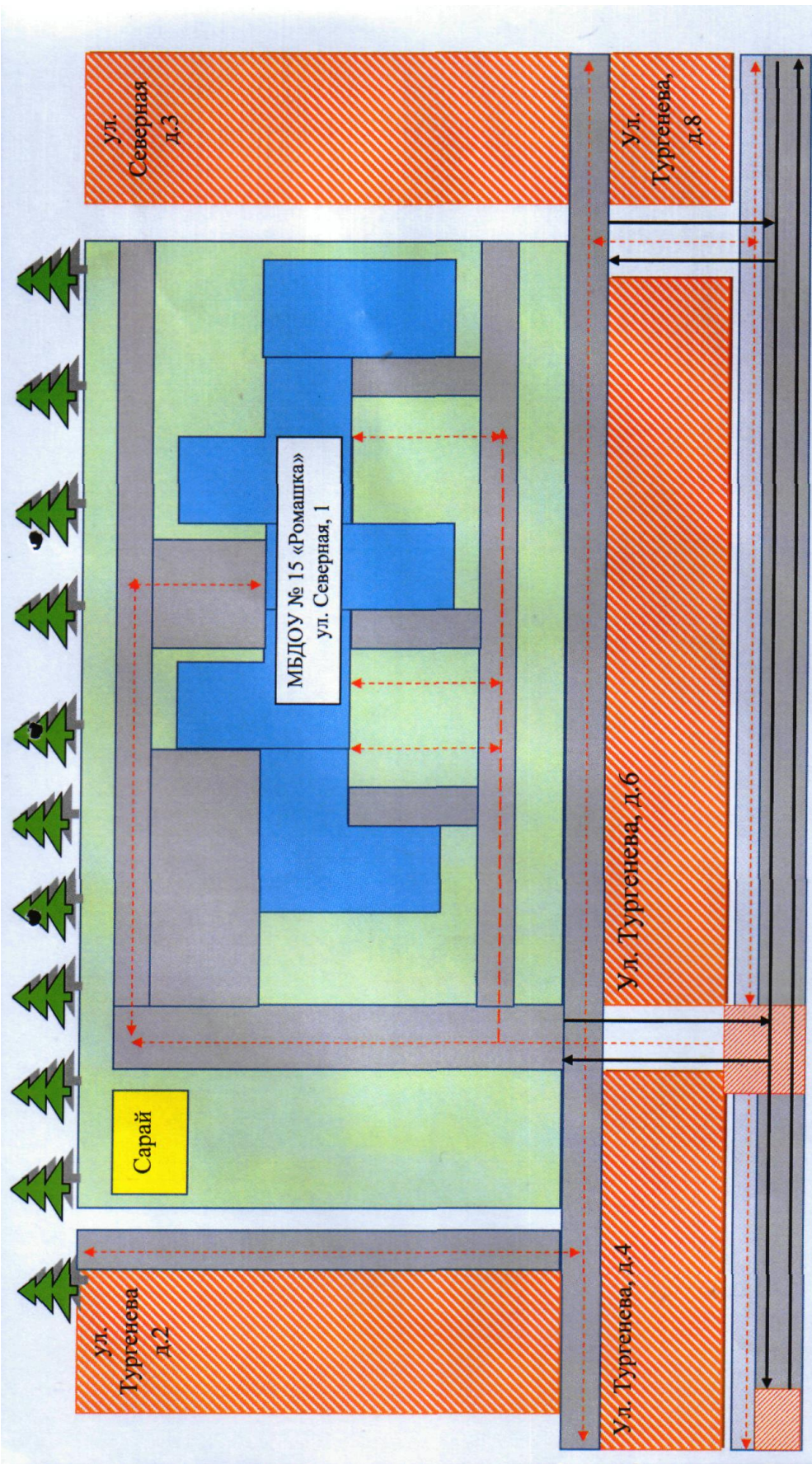
## Содержание

### I. План-схемы образовательного учреждения.

1. Район расположения образовательного учреждения, пути движения транспортных средств и детей (воспитанников).
2. Организация дорожного движения в непосредственной близости от образовательного учреждения с размещением соответствующих технических средств организации дорожного движения, маршруты движения детей.
3. Маршруты движения организованных групп детей от образовательного учреждения к лесопарковой зоне и библиотеке.
4. Пути движения транспортных средств к местам разгрузки/погрузки и рекомендуемые безопасные пути передвижения детей по территории образовательного учреждения.

### II. Приложения

План-схема пути движения транспортных средств и детей (воспитанников) при проведении дорожных ремонтно-строительных работ вблизи образовательного учреждения



**1. Район расположения образовательного учреждения, пути движения транспортных средств и детей (воспитанников)**

- проезжая часть
- жилая застройка
- опасный участок
- пути движения детей в/из ДОУ
- движение транспортных средств

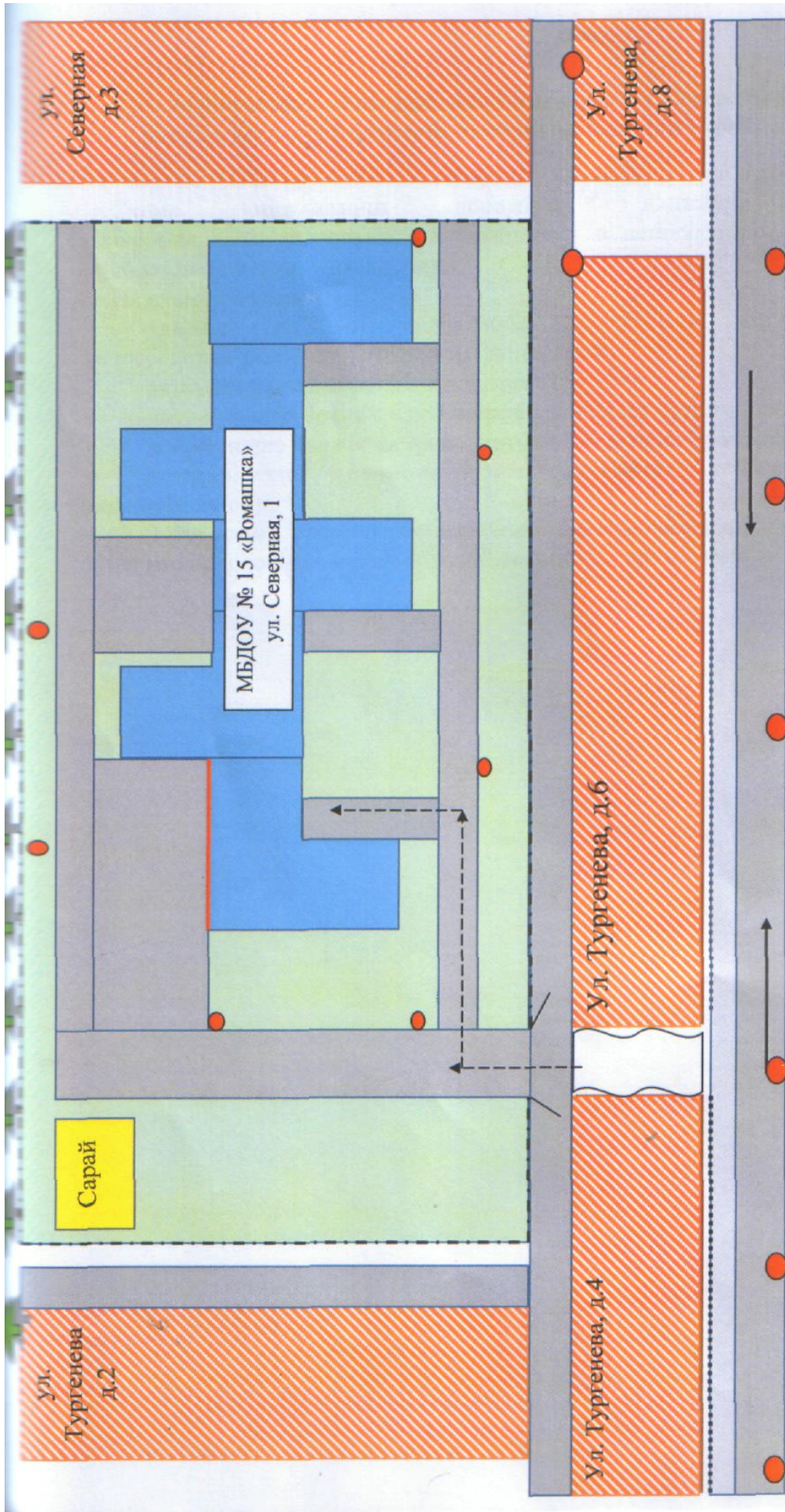
## Аннотация к плану-схеме района расположения ДООУ

1. Район расположения дошкольного образовательного учреждения (далее ДООУ) определен группой жилых домов, зданий и улично-дорожной сетью с учетом остановок общественного транспорта, центром которого является непосредственно образовательное учреждение;

2. Территория, указанная на схеме, включает:  
образовательное учреждение;  
лесопарковую зону, в которой могут проводиться занятия с детьми на открытом воздухе;  
библиотеку;  
жилые дома, в которых проживает большая часть детей ДООУ;  
автомобильные дороги и тротуары.

3. На схеме обозначены:  
расположение жилых домов, зданий и сооружений;  
сеть автомобильных дорог;  
пути движения транспортных средств;  
пути движения детей (воспитанников) в/из ДООУ;  
опасные участки (места несанкционированных переходов на подходах к образовательному учреждению, места имевших место случаев дорожно-транспортных происшествий с участием детей-пешеходов и детей-велосипедистов);  
уличные (наземные нерегулируемые) названия улиц и нумерация домов.

Схема необходима для общего представления о районе расположения образовательного учреждения. На схеме обозначены наиболее частые пути движения обучающихся от дома (от отдаленных остановок маршрутных транспортных средств) к образовательному учреждению и обратно.



**2. Схема организации дорожного движения в непосредственной близости от ДОУ с размещением соответствующих технических средств организации дорожного движения, маршрутов движения детей**

..... Пешеходное ограждение    - . - - ограждение ДОУ    искусственная неровность    искусственное освещение  
 Направление движения детей от остановок частных транспортных средств    - - - - ->    направление движения транспортного потока

## **Аннотация к схеме организации дорожного движения в непосредственной близости от образовательного учреждения**

1. Схема организации дорожного движения ограничена автомобильными дорогами, находящимися в непосредственной близости от образовательного учреждения.

2. На схеме обозначены:

здание ДОУ с указанием территории, принадлежащей непосредственно образовательному учреждению

автомобильные дороги и тротуары;

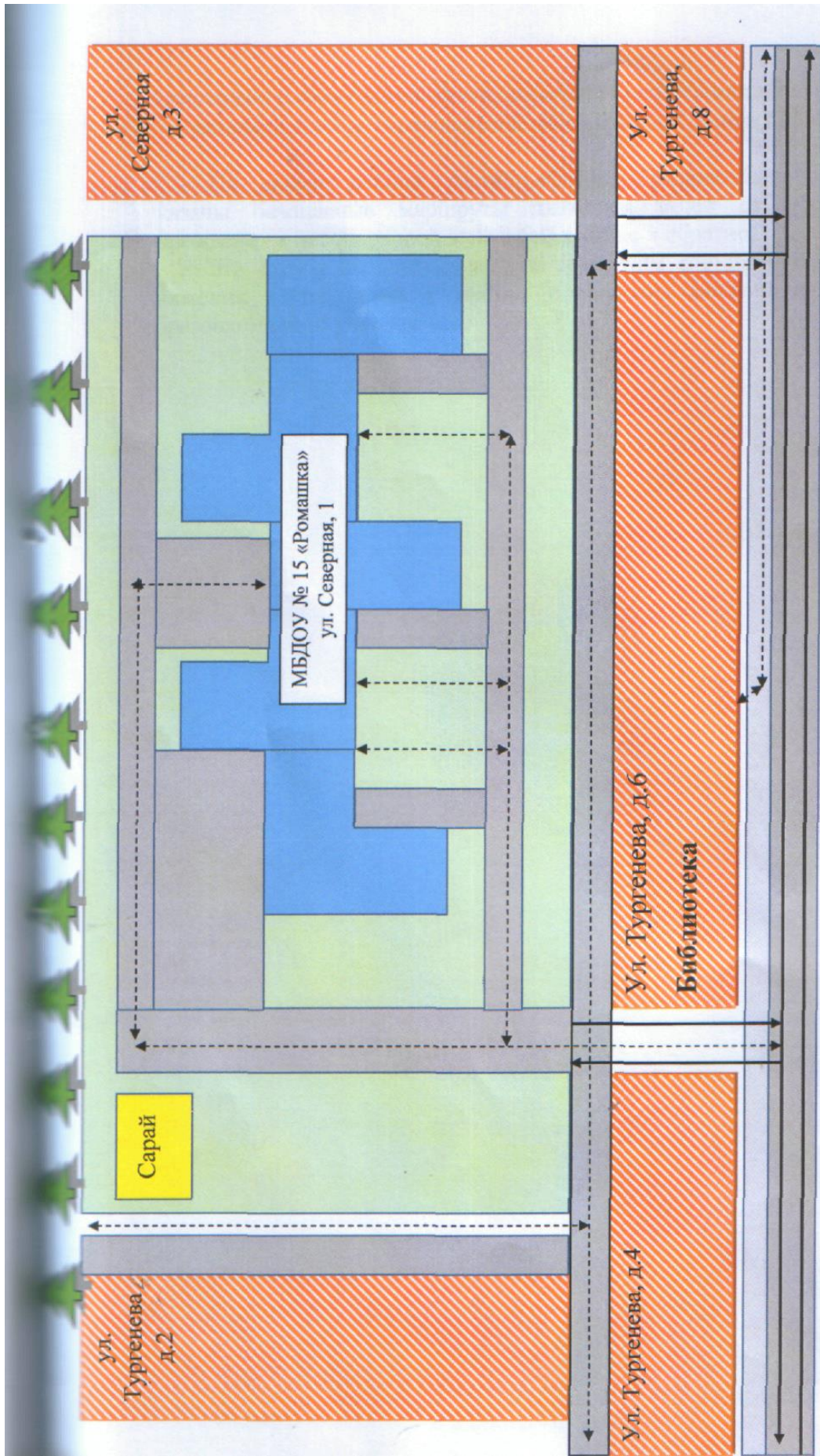
другие технические средства организации дорожного движения;

направление движения транспортных средств по проезжей части;

направление безопасного маршрута движения детей (воспитанников).

3. На схеме указано расположение безопасных маршрутов движения детей от парковочных мест к образовательному учреждению и обратно.





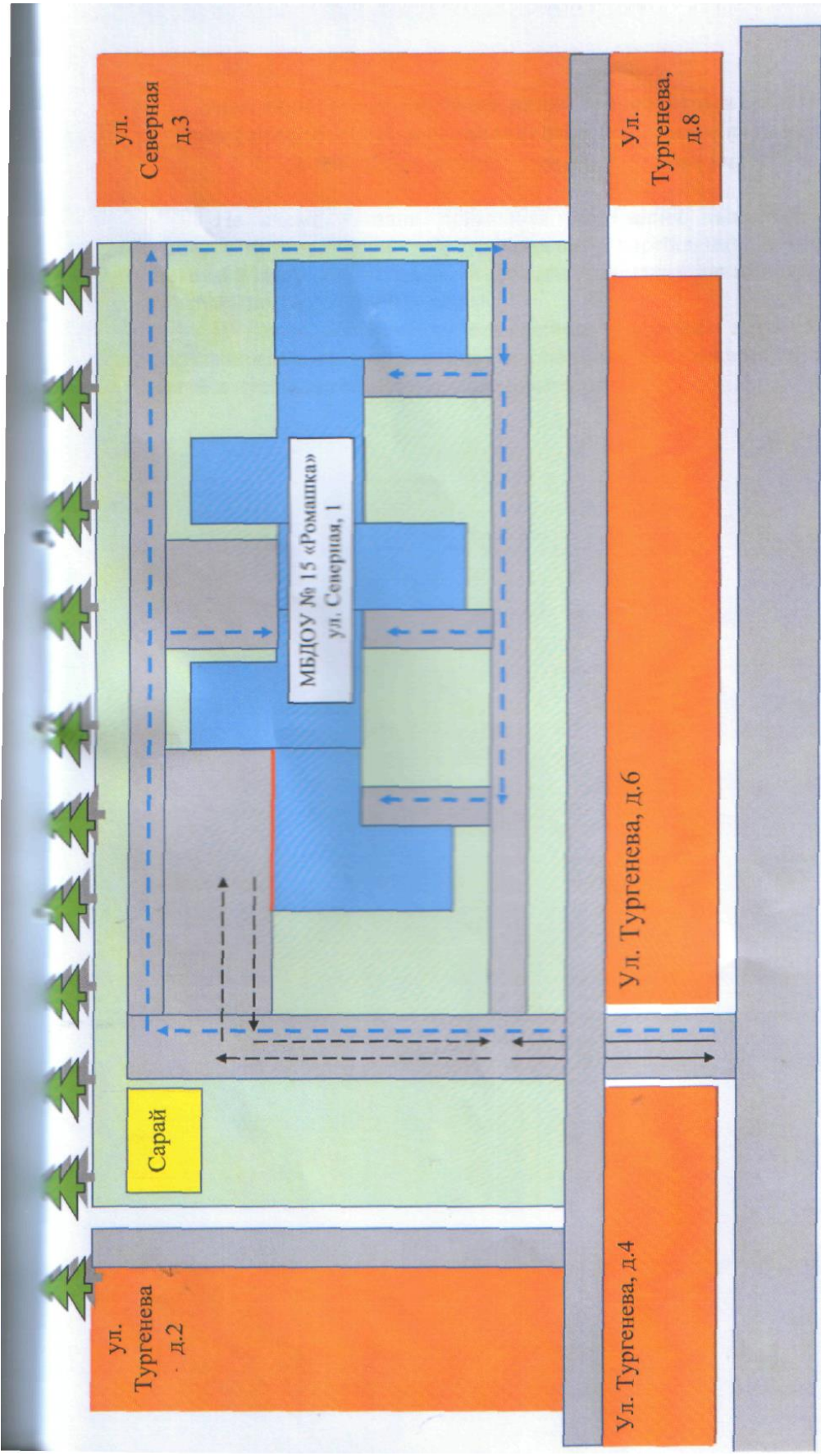
3. Маршруты движения организованных групп детей от образовательного учреждения к лесопарковой зоне, библиотеке

- проезжая часть
- жилая застройка
- направление безопасного движения детей
- движение транспортных средств

## **Аннотация к схеме маршрутов движения организованных групп детей от образовательного учреждения к лесопарковой зоне и библиотеке**

На схеме района расположения образовательного учреждения указаны безопасные маршруты движения детей от образовательного учреждения к лесопарковой зоне и библиотеке и обратно.

Эти схемы используются педагогическим составом при организации движения групп детей к местам проведения занятий вне территории образовательного учреждения.



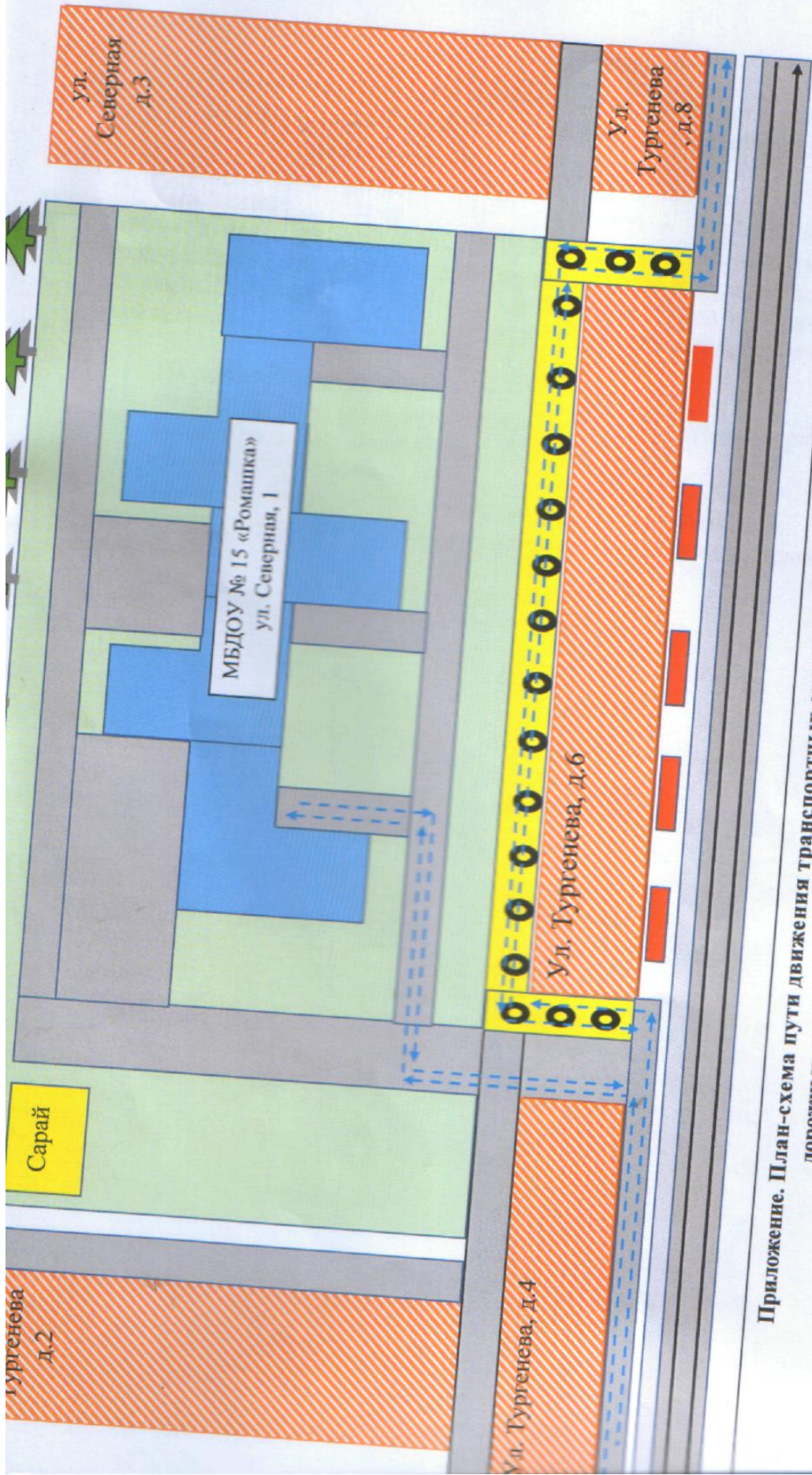
**4. Пути движения транспортных средств к местам разгрузки/погрузки и рекомендуемые безопасные пути передвижения детей по территории образовательного учреждения**

Въезд/выезд грузовых транспортных средств    
 Движение детей на территории ДОУ  
 Движение по территории грузовых транспортных средств    
 Место разгрузки/погрузки

**Аннотация к схеме пути движения транспортных средств к местам разгрузки/погрузки и рекомендуемые безопасные пути передвижения детей по территории образовательного учреждения**

На схеме указана примерная траектория движения транспортных средств на территории образовательного учреждения, в том числе места погрузки/разгрузки, а также безопасный маршрут движения детей во время погрузочно-разгрузочных работ.


В целях обеспечения безопасного движения детей по территории образовательного учреждения исключены пересечения путей движения детей и путей движения транспортных средств.



**Приложение. План-схема пути движения транспортных средств и детей (воспитанников) при проведении дорожных ремонтно-строительных работ вблизи образовательного учреждения**



временная пешеходная дорожка



рекомендуемое направление движения детей



направление движения транспортного потока

**Аннотации к плану-схеме пути движения транспортных средств и  
детей при проведении дорожных ремонтно-строительных работ  
вблизи образовательного учреждения**

На схеме указано место производства дорожных ремонтно-строительных работ, его обустройство ограждениями, иными техническими средствами организации дорожного движения, а также безопасный маршрут движения детей (воспитанников) к образовательному учреждению с учетом изменения маршрута движения по тротуару.

На схеме обозначены:

- участок производства дорожных ремонтно-строительных работ;
- автомобильные дороги;
- тротуары;
- альтернативные пути (обходы места производства дорожных ремонтно-строительных работ пешеходами и объезды транспортными средствами);
- здание образовательного учреждения.